

# ZÓNA NOVÁ ŠTÚROVA

Dĺžka komunikácie	190,37 m
Šírka komunikácie	5,50 m
Plocha komunikácie	1050,93 m <sup>2</sup>
Dĺžka chodníka	160,00 m
Šírka chodníka	1,50 m
Plocha chodníka	240,00 m <sup>2</sup>

**SPOLOČNÝ OBECNY ÚRAD**  
**NITRIANSKE PRAVNO-STAVEBNÉ POVOLENIE**  
 Značka: 230 - 21  
 SOcú: 230 - 21  
 Vydané dátum: 11. NOV. 2021  
**PLÁN OPRAVENÝ A SCHVÁLENÝ**  
 Podpis:






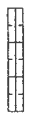

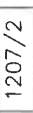


656/11  
 656/11  
 656/11

656/11

656/11  
 656/11  
 656/11

# LEGENDA


-  PRIEČNE REZY
-  POZDĽŽNE REZY
-  KOMUNIKÁCIA
-  CHODNÍK
-  ULIČNÝ VPUST
-  VSAKOVACIA PRIEKOPA
-  VSAKOVACÍ DRÉN
-  KATASTRÁLNA MAPA KN-C

1207/2



UPOZORNENIE !!!  
 PRED ZAHLÁSENÍM VÝKONÝCH PRÁČ  
 VYTIŤIŤ PODZEMNÉ VEDENIA

Súradnicový systém: S-JTSK  
 Výškový systém: Bpv



<p>Projektant : <b>HYCO PROJEKT a.s.</b>  <small>Priečoková 55, 821 02 Bratislava                  Tel.: 02 / 43 425 900</small></p>	
<p>DOKUMENTÁCIA PRE REALIZÁCIU STAVBY</p>	
<p>Vypracoval :                  ING. K.TOMANOVA</p>	<p>HIP :                  ING. KRČMÁRIK</p>
<p>Kreslil :</p>	<p>Kontrola :                  ING. R.KRČMÁRIK</p>
<p>Investor : Obec Nedožery - Brezany</p>	
<p>Akcia :</p>	<p>Formát : 4 A4</p>
<p>OBEC NEDOŽERY - BREZANY                  OBNOVA MIESTNEJ KOMUNIKÁCIE - ZÓNA NOVÁ ŠTÚROVA</p>	
<p>Dátum : 11.2020</p>	<p>Arch. č. : 0400</p>
<p>Zák. číslo : 13/2020</p>	<p>Mierka : 1:500</p>
<p>Príloha :</p>	<p>Č. prílohy : 3</p>
<p>KATASTRÁLNA SITUÁCIA M1:500</p>	